

















Sainte-Julie

ENTRÉE
DU CENTRE
DE SKI ALPIN

P
Navettes



LA GRANDE
VIRÉE DES
SENTIERS
CLUB DES COUREURS
SUR ROUTE DU
MONT-SAINT-BRUNO

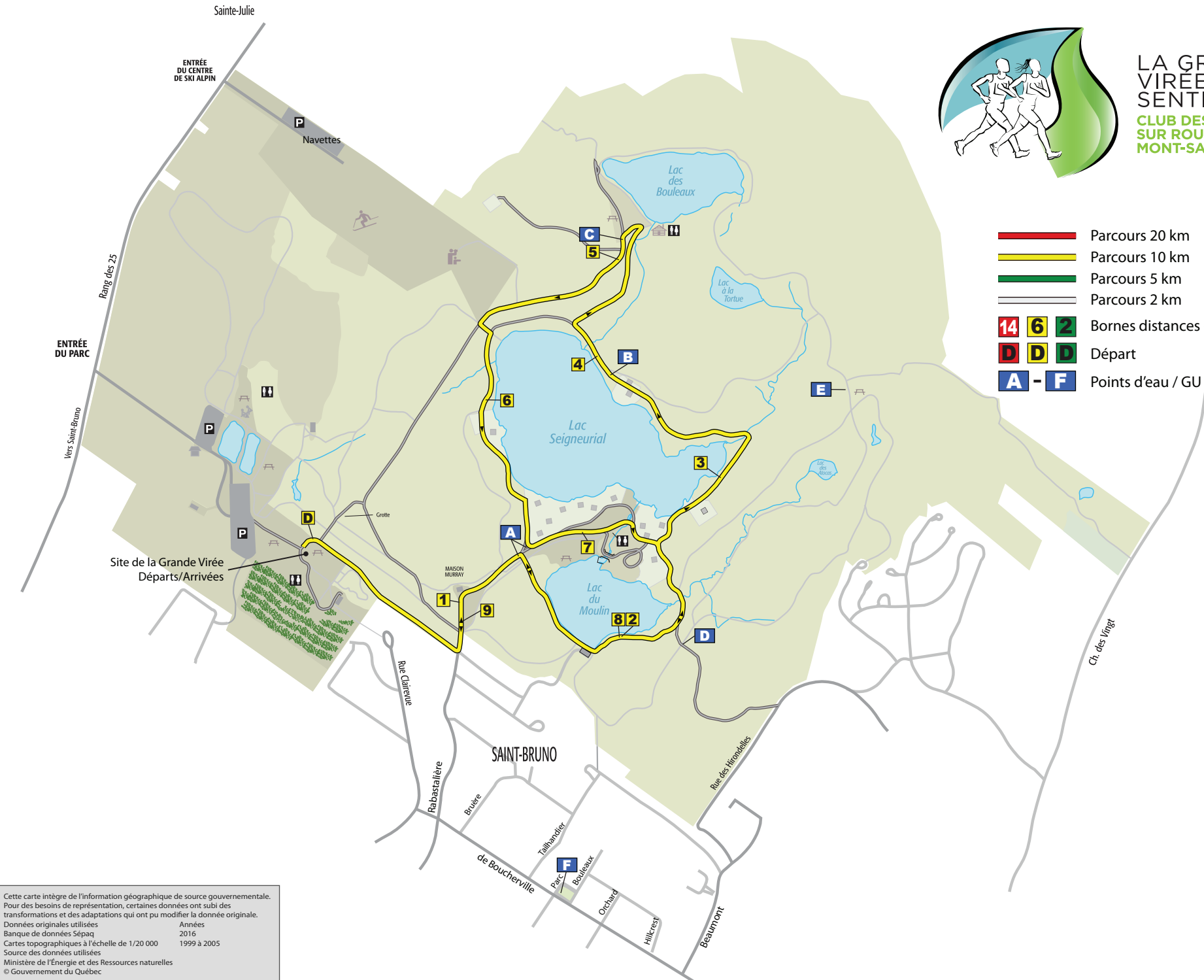
-  Parcours 20 km
-  Parcours 10 km
-  Parcours 5 km
-  Parcours 2 km
-    Bornes distances (km)
-    Départ
-       Points d'eau / GU

ENTRÉE
DU PARC

Rang des 25

Vers Saint-Bruno

Site de la Grande Virée
Départs/Arrivées



Cette carte intègre de l'information géographique de source gouvernementale.
 Pour des besoins de représentation, certaines données ont subi des transformations et des adaptations qui ont pu modifier la donnée originale.
 Données originales utilisées Années
 Banque de données Sépaq 2016
 Cartes topographiques à l'échelle de 1/20 000 1999 à 2005
 Source des données utilisées
 Ministère de l'Énergie et des Ressources naturelles
 © Gouvernement du Québec